



Vyřizuje: 
E-mail: 

B-PROJEKTY Teplice s. r. o.

Kollárova 1879/11
41501 Teplice

Naše značka: E35933/21

V Praze dne: 14.7.2021

**Vyjádření a stanovení podmínek pro udělení souhlasu s umístěním stavby v ochranném pásmu
sítě technické infrastruktury (TI) společnosti T-Mobile Czech Republic a.s.**

Vydané podle § 101 ZÁKONA Č. 127/2005 Sb., o elektronických komunikacích a o změně některých souvisejících zákonů (zákon o elektronických komunikacích – dále jen ZEK), ve znění pozdějších předpisů a §161 zákona č. 183/2006 Sb., o územním plánování a stavebním řádu (stavební zákon) či dle dalších příslušných právních předpisů

Věc: Výstavba a obnova polní cesty(Chouč) (k.ú. Chouč č.p.p. 868)

Stupeň: Prověření existence sítě

Na základě předložených projektových podkladů dáváme **souhlasné stanovisko k vydání Územního souhlasu / rozhodnutí (Stavebního povolení) a následně souhlas s realizací stavby.**

Dle předložených dokladů nedojde ke kolizi s technickou infrastrukturou společnosti **T-Mobile Czech Republic a.s.**

Toto stanovisko má platnost 1 rok a nelze prodloužit. Po uplynutí platnosti zadejte žádost o nové stanovisko na:
<https://ochranasiti.t-mobile.cz/viadreni/>



.....
Ochrana sítí
Technologický úsek

V další komunikaci nebo požadavku doplňujících dotazů, uvádějte do „Předmětu“ e-mailu vždy číslo jednací.



Příloha č. 1

Rekapitulace žádosti o vyjádření k existenci sítě elektronických komunikací

Číslo žádosti: E35933/21
Název stavby /akce: Výstavba a obnova polní cesty(Chouč) (k.ú. Chouč č.p.p. 868)
Datum podání žádosti: 14.7.2021
Důvod žádosti: Prověření existence sítě
Popis jiného důvodu žádosti: Existence sítě
Poznámka:

Žadatel

Firma / organizace: B-PROJEKTY Teplice s. r. o.
IČ: 01782975
DIČ:
Kontaktní osoba: 
Adresa: Kollárova 1879/11
Město / obec: Teplice
PSČ: 41501
Stát: 
E-mail: 
Telefonní číslo: 

Stavebník

Firma / organizace:
Kontaktní osoba:
Adresa:
Město / obec:
PSČ:
Stát:
E-mail:
Telefonní číslo:

Stavba

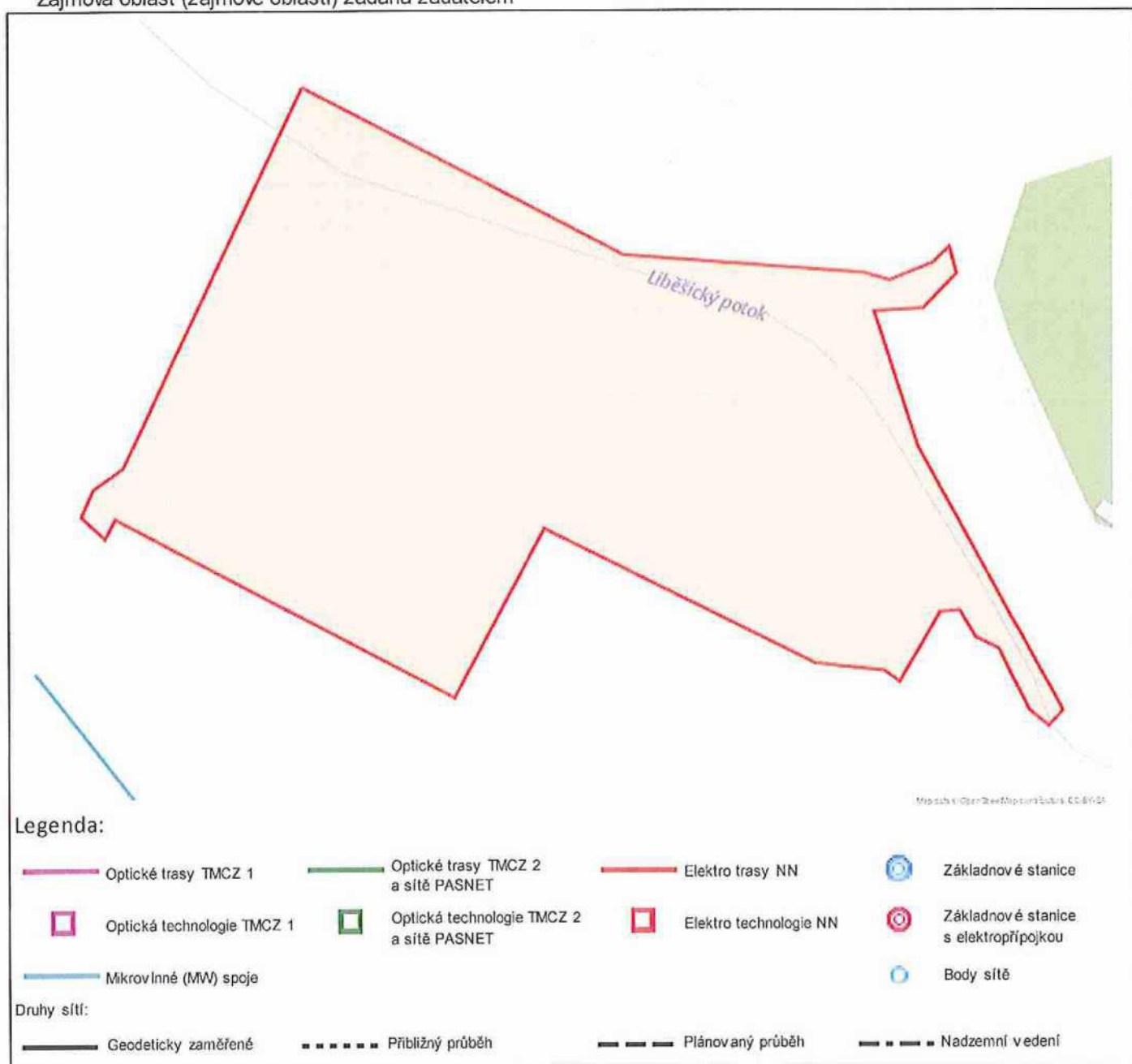
Výška nad terénem (metry): 0 m
Projektant:
Druh stavby: Ostatní
Hodnota projektu:
Měsíc zahájení stavby:
Měsíc ukončení stavby:

Odeslání stanoviskaE-mail: 

Příloha č. 2

Situační plánek

Zájmová oblast (zájmové oblasti) zadaná žadatelem



Geometrie zájmové oblasti (zájmových oblastí) žádosti ve formátu WKT a souřadnicovém systému S-JTSK. Zkopírováním textu lze geometrii zobrazit v jakémkoli softwaru podporujícím formát WKT.

POLYGON((-781884.76 -990219.53,-781998.53 -990388.33,-782014.41 -990396.27,-782022.34 -990408.44,-782012.29 -990420.61,-782005.94 -990412.15,-781854.07 -990521.68,-781798.51 -990447.6,-781676.8 -990531.21,-781643.99 -990539.68,-781637.11 -990546.03,-781612.77 -990515.86,-781603.24 -990516.39,-781597.42 -990530.15,-781586.84 -990537.56,-781576.79 -990568.78,-781568.32 -990577.78,-781560.38 -990571.43,-781611.71 -990435.43,-781623.35 -990367.7,-781599.54 -990369.81,-781581.02 -990355.53,-781582.61 -990342.3,-781591.6 -990348.65,-781613.83 -990353.94,-781625.47 -990348.65,-781740.83 -990322.72,-781884.76 -990219.53))



Vyřizuje:



E-mail:



B-PROJEKTY Teplice s. r. o.



Kollárova 1879/11

41501 Teplice

Naše značka: E35934/21

V Praze dne: 14.7.2021

Vyjádření a stanovení podmínek pro udělení souhlasu s umístěním stavby v ochranném pásmu sítě technické infrastruktury (TI) společnosti T-Mobile Czech Republic a.s.

Vydané podle § 101 ZÁKONA Č. 127/2005 Sb., o elektronických komunikacích a o změně některých souvisejících zákonů (zákon o elektronických komunikacích – dále jen ZEK), ve znění pozdějších předpisů a §161 zákona č. 183/2006 Sb., o územním plánování a stavebním řádu (stavební zákon) či dle dalších příslušných právních předpisů

Věc: Výstavba a obnova polní cesty(Chouč) (k.ú. Chouč č.p.p. 881)

Stupeň: Prověření existence sítě

Na základě předložených projektových podkladů dáváme **souhlasné stanovisko k vydání Územního souhlasu / rozhodnutí (Stavebního povolení) a následně souhlas s realizací stavby.**

Dle předložených dokladů nedojde ke kolizi s technickou infrastrukturou společnosti **T-Mobile Czech Republic a.s.**

Toto stanovisko má platnost 1 rok a nelze prodloužit. Po uplynutí platnosti zadejte žádost o nové stanovisko na:
<https://ochranasiti.t-mobile.cz/vyjadreni/>



Ochrana sítě

Technologický úsek

V další komunikaci nebo požadavku doplňujících dotazů, uvádějte do „Předmětu“ e-mailu vždy číslo jednací.



Příloha č. 1

Rekapitulace žádosti o vyjádření k existenci sítě elektronických komunikací

Číslo žádosti: E35934/21
Název stavby /akce: Výstavba a obnova polní cesty(Chouč) (k.ú. Chouč č.p.p. 881)
Datum podání žádosti: 14.7.2021
Důvod žádosti: Prověření existence sítě
Popis jiného důvodu žádosti: Existence sítě
Poznámka:

Žadatel

Firma / organizace: B-PROJEKTY Teplice s. r. o.
IČ: 01782975
DIČ:
Kontaktní osoba:
Adresa: Kollárova 1879/11
Město / obec: Teplice
PSČ: 41501
Stát:
E-mail:
Telefonní číslo:

Stavebník

Firma / organizace:
Kontaktní osoba:
Adresa:
Město / obec:
PSČ:
Stát:
E-mail:
Telefonní číslo:

Stavba

Výška nad terénem (metry): 0 m
Projektant:
Druh stavby: Ostatní
Hodnota projektu:
Měsíc zahájení stavby:
Měsíc ukončení stavby:

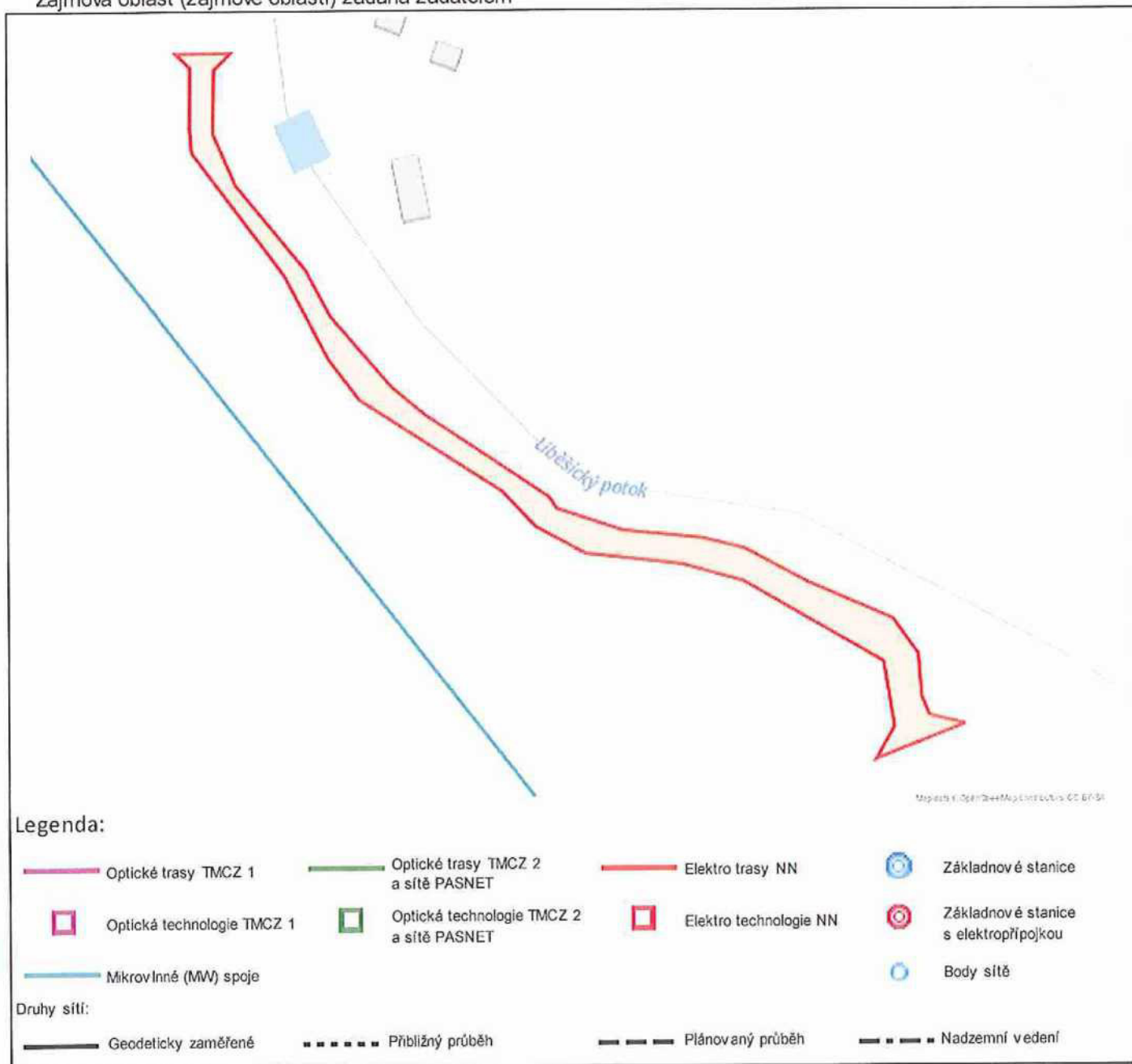
Odeslání stanoviska

E-mail:

Příloha č. 2

Situační plánek

Zájmová oblast (zájmové oblasti) zadaná žadatelem



Geometrie zájmové oblasti (zájmových oblastí) žádosti ve formátu WKT a souřadnicovém systému S-JTSK. Zkopírováním textu lze geometrii zobrazit v jakémkoli softwaru podporujícím formát WKT.

POLYGON((-782227.03 -989971.75,-782236.56 -989967.78,-782237.95 -989962.62,-782237.15 -989950.71,-782242.71 -989940,-782264.74 -989926.5,-782281.01 -989914.6,-782292.32 -989910.03,-782313.95 -989904.67,-782331.41 -989895.94,-782333 -989892.57,-782364.15 -989864.79,-782372.29 -989855.86,-782386.38 -989834.03,-782391.34 -989820.34,-782407.21 -989794.34,-782411.38 -989779.26,-782408.6 -989761.6,-782403.24 -989757.63,-782418.52 -989755.65,-782415.15 -989760.01,-782417.73 -989776.88,-782418.13 -989783.43,-782397.49 -989820.93,-782388.76 -989845.54,-782381.81 -989858.04,-782345.9 -989889,-782337.96 -989900.11,-782325.26 -989909.44,-782298.87 -989916.38,-782282.59 -989923.53,-782247.07 -989951.31,-782246.68 -989969.56,-782253.03 -989977.7,-782240.13 -989974.72,-782227.03 -989971.75))



Vyřizuje:

E-mail:



B-PROJEKTY Teplice s. r. o.



Kollárova 1879/11

41501 Teplice

Naše značka: E35935/21

V Praze dne: 14.7.2021

Vyjádření a stanovení podmínek pro udělení souhlasu s umístěním stavby v ochranném pásmu sítě technické infrastruktury (TI) společnosti T-Mobile Czech Republic a.s.

Vydané podle § 101 ZÁKONA Č. 127/2005 Sb., o elektronických komunikacích a o změně některých souvisejících zákonů (zákon o elektronických komunikacích – dále jen ZEK), ve znění pozdějších předpisů a §161 zákona č. 183/2006 Sb., o územním plánování a stavebním řádu (stavební zákon) či dle dalších příslušných právních předpisů

Věc: Výstavba a obnova polní cesty(Chouč) (k.ú. Chouč č.p.p.890)

Stupeň: Prověření existence sítě

Na základě předložených projektových podkladů dáváme **souhlasné stanovisko k vydání Územního souhlasu / rozhodnutí (Stavebního povolení) a následně souhlas s realizací stavby.**

Dle předložených dokladů nedojde ke kolizi s technickou infrastrukturou společnosti **T-Mobile Czech Republic a.s.**

Toto stanovisko má platnost 1 rok a nelze prodloužit. Po uplynutí platnosti zadejte žádost o nové stanovisko na:
<https://ochranasiti.t-mobile.cz/vyjadreni/>



Ochrana sítí

Technologický úsek

V další komunikaci nebo požadavku doplňujících dotazů, uvádějte do „Předmětu“ e-mailu vždy číslo jednací.





Příloha č. 1

Rekapitulace žádosti o vyjádření k existenci sítě elektronických komunikací

Číslo žádosti: E35935/21
Název stavby /akce: Výstavba a obnova polní cesty(Chouč) (k.ú. Chouč č.p.p.890)
Datum podání žádosti: 14.7.2021
Důvod žádosti: Prověření existence sítě
Popis jiného důvodu žádosti: Existence sítě
Poznámka:

Žadatel

Firma / organizace: B-PROJEKTY Teplice s. r. o.
IČ: 01782975
DIČ:
Kontaktní osoba: 
Adresa: Kollárova 1879/11
Město / obec: Teplice
PSČ: 41501
Stát:
E-mail: 
Telefonní číslo:

Stavebník

Firma / organizace:
Kontaktní osoba:
Adresa:
Město / obec:
PSČ:
Stát:
E-mail:
Telefonní číslo:

Stavba

Výška nad terénem (metry): 0 m
Projektant:
Druh stavby: Ostatní
Hodnota projektu:
Měsíc zahájení stavby:
Měsíc ukončení stavby:

Odeslání stanoviskaE-mail: 

Příloha č. 2

Situační plánek

Zájmová oblast (zájmové oblasti) zadaná žadatelem



Geometrie zájmové oblasti (zájmových oblastí) žádosti ve formátu WKT a souřadnicovém systému S-JTSK. Zkopírováním textu lze geometrii zobrazit v jakémkoli softwaru podporujícím formát WKT.

POLYGON((-782159.46 -989940.79,-782156.69 -989983.26,-782140.02 -990030.09,-782109.46 -990086.05,-782111.44 -990095.17,-782101.12 -990112.64,-782096.36 -990111.05,-782090.01 -990115.02,-782082.47 -990111.84,-782105.89 -990078.11,-782137.64 -990021.36,-782149.15 -989980.48,-782149.15 -989932.46,-782159.46 -989940.79))